

# Orientacijski klub "Vihor"

[www.vihor.hr](http://www.vihor.hr)  
[vihor@vihor.hr](mailto:vihor@vihor.hr)



**Organizacija  
Svjetskog prvenstva  
u preciznoj orijentaciji 2015.**



[info@wtoc2015.org](mailto:info@wtoc2015.org)  
[www.wtoc2015.org](http://www.wtoc2015.org)



---

## ORIJENTACIJSKI SPORT

Orijentacijski sport obuhvaća obitelj sportova koji zahtijevaju navigacijske vještine. Natjecatelj koristi kartu i kompas za kretanje od točke do točke na raznolikom i obično nepoznatom terenu, a u svim disciplinama osim precizne orijentacije, važna komponenta je brzina kretanja.

Sudionici dobivaju zemljovid izrađen prema strogo definiranim standardima. Uz pomoć tog zemljovida/karte/ oni obilaze zadane kontrolne točke. Kontrolne točke nisu sakrivene, već se nalaze na točno opisanim obilježjima na terenu koja su precizno ucrtana na zemljovidu.

U svim granama sporta, osim u preciznoj orijentaciji, najhitnije je odabrati optimalnu varijantu puta prema slijedećoj kontrolnoj točki, te ih sve obići zadanim redoslijedom u što kraćem vremenu. U preciznoj orijentaciji najvažnije je čitanje i ispravno tumačenje zemljovida.

Korištenje bilo kakvih navigacijskih pomagala osim kompasa i karte u ovom sportu je zabranjeno.

Orijentacijski sport razvio je mnoge varijacije, međutim Međunarodna orijentacijska federacija brine se za samo četiri grane. Među njima najstarija i najpopularnija grana je orijentacijsko trčanje. Slijede skijaška orijentacija, precizna orijentacija i najmlađa grana - orijentacija brdskim biciklima.

Ostali vidovi sporta kreću se u velikom rasponu od kajak/kanu orijentacije, podvodne orijentacije, speleološke orijentacije ...

Sportovi koji koriste elemente orijentacijskog sporta jesu i radiogoniometrija (ARG ili eng. ARDF – Amateur radio direction finding), te mnogi vidovi trekking utrka i pustolovnih natjecanja.

## *Dobrodošli!*

*Orijentacijski sport razvija um i tijelo te zbog boravka u prirodi pripada najzdravijim sportovima!*

*Orijentacija je u osnovi obiteljski sport i podržava aktivno bavljenje sportom od najranije do pozne čovjekove dobi. Kao jedan od rijetkih sportova orijentacija povezuje sve generacije. Natjecatelj se natječe u svojoj dobnoj skupini. Također se razlikuju muške i ženske kategorije.*



## MEĐUNARODNA RAZINA



Na međunarodnoj razini pravila i smjernice definira Međunarodna orijentacijska federacija (International Orienteering Federation - IOF). Ona upravlja četirima granama sporta:



ORIJENTACIJSKO  
TRČANJE



ORIJENTACIJA  
BRDSKIM BICIKLIMA



SKIJAŠKA  
ORIJENTACIJA



PRECIZNA  
ORIJENTACIJA

Sjedište IOFa- je u Finskoj. Od 1977. godine orijentacijski sport je priznat od strane Međunarodnog olimpijskog odbora.

Orijentacijski sport je uključen u programe svjetskih sportskih događanja kao što su Svjetske igre.

## U HRVATSKOJ

Krovna organizacija u Hrvatskoj  
za orijentacijski sport je:

**Hrvatski orijentacijski savez**  
**Ribnjak 2, 10 000 Zagreb**



Hrvatski orijentacijski savez član je Hrvatskog olimpijskog odbora.



## ORIJENTACIJA ZA DJECU

Dječje orijentacijske utrke uvod su u orijentacijski sport i namijenjene za najmlađe uzraste 0-12 godina starosti djeteta. Dječje utrke nisu u sustavu natjecanja koja podliježu strogim pravilima. Natjecanja se obično odvijaju u gradskim parkovima ili manje zahtjevnim šumskim područjima zaštićenim od prometa, kao i na području neke škole ili dječjeg vrtića.



## INFORMACIJE

Na slijedećim web adresama možete naći korisne informacije:

ORIJENTACIJSKI KLUB "VIHOR":

<http://www.vihor.hr>

e-mail:

[vihor@vihor.hr](mailto:vihor@vihor.hr)

Hrvatski orijentacijski savez:

<http://www.orienteering.hr>

Međunarodna orijentacijska federacija

(IOF - International Orienteering Federation): <http://orienteering.org/>

ORIENTEERING ONLINE - servis na kojem se objavljuje većina poziva za natjecanja u regiji i šire

<http://www.orienteeringonline.net/>




## PRECIZNA ORIJENTACIJA

*Precizna orijentacija jedna je od četiri grane orijentacijskog sporta.*

*Na međunarodnoj razini pravila i smjernice definira Međunarodna orijentacijska federacija (International Orienteering Federation - IOF), a u Hrvatskoj Hrvatski orijentacijski Savez. Hrvatski orijentacijski savez član je Hrvatskog olimpijskog odbora.*



ORIJENTACIJSKO  
TRČANJE



ORIJENTACIJA  
BRDSKIM BICIKLIMA



SKIJAŠKA  
ORIJENTACIJA



PRECIZNA  
ORIJENTACIJA

Precizna orijentacija (Trail Orienteering) je grana orijentacijskog sporta. Razlikujemo dvije discipline:

- **PreO (Precision Orienteering)**
- **TempO**

Precizna orijentacija je sport koji obuhvaća tumačenje zemljovida i terena. Natjecatelji posjećuju kontrolne točke označene na terenu zadanim redoslijedom. Kontrolna točka obilježena je skupom zastavica, ali samo jedna zastavica nalazi se točno kako je opisano sredinom kružnice na karti i opisom kontrole, a ostale zastavice postavljene su negdje u blizini i nastoje "namamiti" natjecatelja na krivi odgovor.

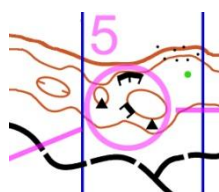
Natjecatelji se smiju kretati samo stazama i promatrati teren, bez odlaska do zastavica na terenu.

Na karti natjecatelj vidi samo jednu kružnicu koja označava neko obilježje na terenu, a na terenu se nalazi jedna ili više zastavica - A, B, C, D, E, (F).

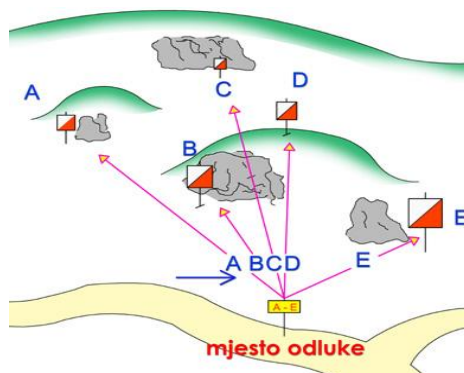
Koristeći dani zemljovid uz pomoć kompasa i tumačenja terena natjecatelj rješava zadatak: koja je od zastavica postavljena na ispravno mjesto, i to točno ono u sredini kružnice na karti, kako je opisano u opisima kontrola? Da stvari budu teže organizator smije ostaviti točnu poziciju sredine kružnice



"praznu" na terenu. Zato postoji mogućnost odgovora "Z" (zero) - tj. "niti jedna zastavica nije točno postavljena".



PRIMJER ZADATKA



IZGLED KONTROLNE TOČKE

Vrijeme koje se natjecatelju mjeri između cilja i starta nebitno je za rezultat, ali postoji vremenski limit boravka na stazi. Pobjednik je onaj sa najviše točnih odgovora i najmanje odmjerenih sekundi i kaznenih sekundi na posebnim vremenskim kontrolama, na kojima se natjecatelju mjeri vrijeme potrebno da donese odluku. Disciplina TempO sastoji se samo od vremenskih kontrola.

Natjecatelji se natječu u jednoj otvorenoj kategoriji tzv. Open Class. Natjecatelji sa većim poteškoćama u kretanju natječu se u tzv. paralimpijskoj klasi (Paralympic Class), ali mogu se natjecati i u otvorenoj kategoriji. Na TempO natjecanjima postoji samo jedna jedina kategorija - Open Class - jednaka za sve natjecatelje.

Unutar iste kategorije natjecatelji se natječu zajedno, neovisno o spolu, godinama ili fizičkoj sposobnosti. Ako na natjecanju postoji podjela unutar kategorija Open i Paralympic, ona je isključivo prema znanju orijentiranja (E, A, B,...)..







## Orijentacijski klub "Vihor" organizator je Svjetskog prvenstva u preciznoj orijentaciji 2015. godine!



Svjetsko prvenstvo u preciznoj orijentaciji (World Trail Orienteering Championships - WTOC) održava se svake godine. Nastupaju reprezentacije pojedinih država članica Međunarodne orijentacijske federacije. Natjecatelji nastupaju u dvije discipline (PreO i Tempo). U disciplini PreO postoje dvije kategorije (Open i Paralympic), dok se u disciplini Tempo svi natjecatelji natječu u istoj kategoriji (Open).

Organizator WTOC-a 2015. godine je Orijentacijski klub "Vihor" iz Zagreba ispred Hrvatskog orijentacijskog saveza, a natjecanja se planiraju održati u Zagrebu i Karlovcu u terminu od 22. - 28. lipnja.

Prvenstvo službeno traje 5 dana, a 4 dana se održavaju natjecanja. Prvenstvo će završiti pokaznom disciplinom štafete nakon završetka službenog dijela natjecanja.

U suradnji s Orijentacijskim klubom "Međimurje" planira se, uz natjecanja Svjetskog prvenstva, održati popratna natjecanja za sve one koji žele sudjelovati.

